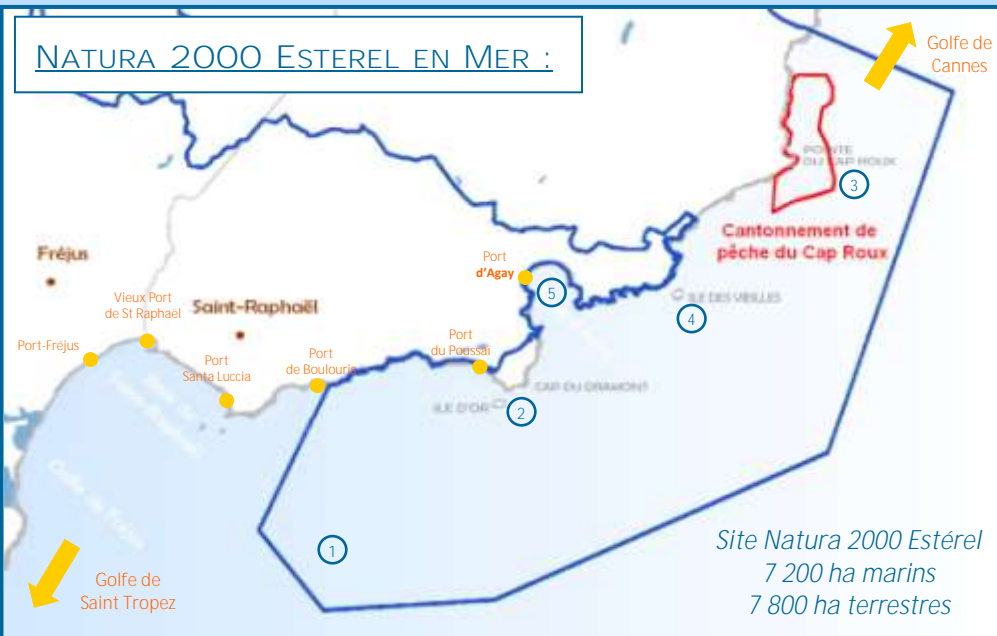


NATURA 2000 ESTEREL EN MER :



Site Natura 2000 Esterel
7 200 ha marins
7 800 ha terrestres

Le Cap Roux ③

Zones rocheuses, herbiers et tombants de Coralligène constituent autant d'habitats de premier choix pour des poissons et une nurserie pour juvéniles.

Cette richesse en habitats, et donc en poissons, a conduit à une protection particulière : **"Le cantonnement de pêche du Cap Roux"**.



Chapon

L'île des Vieilles et

le Plateau de la Chrétienne ④


Les épaves antiques du plateau de la chrétienne ne sont pas les seules richesses de la zone.

Véritables réservoirs de biodiversité, les fonds coralligènes de ce secteur permettent l'installation d'une faune variée regroupant localement plus de **600 espèces d'invertébrés** et une quarantaine d'espèces de poissons.

La rade d'Agay ⑤

Cette rade abrite un des rares récif-barrière de Posidonie de Méditerranée et l'un des mieux conservés.

Ce récif est constitué d'un herbier de Posidonie affleurant la surface de l'eau et formant un lagon d'eau calme permettant le développement de nombreuses espèces de poissons.



Récif barrière

Le saviez-vous ?

Authentique prairie sous-marine, l'herbier de Posidonie est considéré comme le poumon de la Méditerranée. Il libère chaque jour près de **14 litres d'Oxygène par mètre carré**. L'herbier de Posidonie constitue également un habitat de choix pour les poissons leur assurant protection, source de nourriture et nurserie pour les juvéniles.

UN SITE PROTÉGÉ ...

Site classé, Cantonnement de pêche, Sanctuaire Pélagos, site Natura 2000, autant de protections qui témoignent de la forte valeur patrimoniale du site.



Site classé : Depuis 1996, le site Natura 2000 Esterel est classé au titre du paysage pour la totalité de son périmètre terrestre, ainsi qu'une bande littorale d'environ 400 mètres. Ce classement réservé aux sites les plus remarquables à dominante naturelle, dont le caractère notamment paysager doit être rigoureusement préservé, lui assure une protection forte en matière d'urbanisme.

Cantonnement de pêche du Cap Roux : avec ces 445 ha, le cantonnement interdit la pêche de plaisance et la pêche professionnelle et permet ainsi de préserver une biodiversité marine exceptionnelle. Des patrouilles nautiques permettent d'assurer une présence quotidienne sur zone (cf. ci-dessous).

Le sanctuaire Pélagos : espace maritime faisant l'objet d'un accord entre l'Italie, Monaco et la France pour la protection des mammifères marins, propose un code de bonne conduite à tous les usagers afin de ne pas perturber la vie des cétacés. Plus d'infos sur <http://www.sanctuaire-pelagos.org/>



UNE GESTION AU SERVICE DE LA NATURE ET DES HOMMES

Patrouilles nautiques : la cellule Natura 2000 Esterel, la ville de St Raphaël et la **Prud'homme** de pêche assurent des patrouilles en mer dans le but de sensibiliser les plaisanciers au respect de la faune et de la flore marine du site.

Suivis scientifiques : Le cantonnement de pêche du Cap Roux fait l'objet d'un suivi scientifique par l'Université de Nice. La Cellule Natura 2000 Esterel coordonne quant à elle, le suivi du récif barrière de la baie d'Agay compte tenu de sa fragilité et de sa rareté.

Les aménagements : Dès 2004, la ville de Saint-Raphaël a mis en place, dans la **Rade d'Agay**, une zone de mouillages organisés. Ces ancrages écologiques permettent d'accueillir les plaisanciers durant la saison estivale, tout en préservant la faune et la flore du site. Suivant cette dynamique, la Cellule Natura 2000 Esterel et la Ville de Saint-Raphaël s'intéressent à étendre ces ancrages écologiques, par le biais de contrats Natura 2000, à d'autres activités (sites de plongée, balisage réglementaire).

Sauriez-vous les identifier lors de votre balade aquatique ?

Le Sec de Fréjus ①

Ce plateau rocheux sous-marin culmine à -47m et offre des tombants remplis d'enclaves à l'image des récifs du littoral pouvant atteindre les -300m. Cette diversité d'habitats naturels et son éloignement de la côte permet à la vie de proliférer dans toute la colonne d'eau, depuis le plancton jusqu'aux mammifères marins.

En effet, il n'est pas rare d'y croiser la Tortue Caouanne, le Grand Dauphin ou le Rorqual commun, où ces espèces en transit trouvent une grande disponibilité alimentaire en toute tranquillité.



Tortue Caouanne

Le Cap Dramont ②

Constitué d'herbiers de Posidonie, de falaises sous-marines en passant par de nombreux hauts-fonds rocheux, il regroupe des habitats variés attirant de nombreuses espèces.

Mérus, langoustes, sars, dentis et barracudas sont les pensionnaires récurrents de cette zone et font le bonheur des plongeurs sous-marins.



Corail rouge




Le Serran



La Saupe




Le Rouget



La Castagnole



La Girelle (mâle)



La Girelle paon

QU'EST CE QUE NATURA 2000 ?

Natura 2000 est un réseau Européen de sites naturels désignés pour leur rareté ou leur fragilité.

Né de l'engagement de l'Union Européenne lors du «Sommet de la Terre» de Rio de Janeiro en 1992, ce réseau vise à assurer la survie à **long terme des espèces et des habitats d'intérêt communautaires**, c'est-à-dire à fort enjeux de conservation au niveau Européen.

Natura 2000 associe cette protection au développement durable des territoires suivant leurs spécificités économiques, sociales, culturelles et environnementales, mobilisant l'ensemble des acteurs.

Natura 2000, c'est :
27 000 sites européens;
96 millions d'hectares protégés;
1753 sites en France;
31 sites Natura 2000 dans le Var.



NATURA 2000 ESTEREL

Inscrit au réseau Européen Natura 2000 depuis 1998, le site **Natura 2000 de l'Estérel** est situé sur les communes de Saint-Raphaël, Fréjus et Bagnols-en-Forêt, en limite sud-est du département du Var. C'est un site mixte à **dominance terrestre** qui s'étend sur 15 000 ha dont 52 % terrestres et 48 % marins.

Divers phénomènes géologiques ont façonné avec le temps le paysage de ce massif volcanique aux contrastes saisissants, entre la flamboyante rhyolite rouge et le bleu azur de la méditerranée.

La partie maritime du site Natura 2000 Estérel s'étend sur le littoral, de la plage d'Arène Grosse (Boulouris) à la plage d'Abel Baliff (Trayas) et, au large, sur une bande allant de 2 à 5 km (d'Est en Ouest). Elle présente ainsi une continuité terre-mer remarquable sur un profil essentiellement rocheux entrecoupé d'herbier de Posidonie et de sable se prolongeant au large par des tombants très riches en Coralligène.



Un **document d'objectifs (DOCOB)** a été réalisé de manière concertée avec l'ensemble des acteurs du territoire (élus, usagers, gestionnaires, propriétaires...). C'est à la fois un document de diagnostic et d'orientation pour la gestion du site. Le DOCOB de l'Estérel a été approuvé par **arrêté préfectoral du 26 avril 2013**.

Depuis le 1er septembre 2013, la **Communauté d'agglomération Var Estérel Méditerranée (CAVEM)** assure l'animation du site Natura 2000 Estérel (mise en œuvre des actions du DOCOB).

Retrouvez toute l'information du site Natura 2000 Estérel sur <http://esterel.n2000.fr>

LES ECOGESTES EN MER

- ↓ Privilégiez le mouillage sur les zones sableuses ou les ancres flottantes. **Relevez l'ancre à l'aplomb du bateau.** Pour vous aider, DONIA – Application gratuite pour Smartphone vous permet de visualiser en temps réel la nature du fonds. Plus d'infos sur www.donia.fr
- ↓ Utilisez des produits d'entretien respectueux de l'environnement (eau claire + savon de Marseille; nettoyage mécanique).
- ↓ N'utilisez pas de toilettes marines. Equipez plutôt votre embarcation de cuves à eaux noires. De nombreux ports proposent des systèmes de vidanges.
- ↓ Respectez le milieu marin quand vous faites de la plongée sous-marine (ne pas détériorer les fonds; ne pas nourrir les poissons...).
- ↓ Pêche : Respectez les interdictions (mérrou, corb...), les périodes d'autorisation de pêche, les quantités et les tailles minimales de capture (ex : Rouget > 15 cm; Sar Commun > 23 cm; Loup > 30 cm).
- ↓ Privilégiez les laits solaires minéraux qui se dissolvent dans l'eau.
- ↓ Triez vos déchets et une fois à terre, jetez les dans les poubelles prévues à cet effet.



NATURA 2000 ESTEREL

Une continuité terre-mer remarquable offrant des paysages saisissants...

Un patrimoine naturel exceptionnel à préserver.

SECURITE

CROSS MEDITERRANEE


Canal radio : VHF 16

Numéro d'urgence : 04.94.61.16.16

METEO

Consultez toujours les prévisions météo locales avant d'effectuer votre sortie : le vent et les conditions de navigation ou de baignade peuvent évoluer rapidement !

> Météo-France 32 50 ou 0 899 71 02 + les 2 numéros de votre département (1,35 € puis 34 cts la minute - tarif septembre 2010 www.meteofrance.com)



POUR NOUS CONTACTER :



COMMUNAUTE D'AGGLOMERATION

VAR ESTEREL MEDITERRANEE (CAVEM)

SERVICE ENVIRONNEMENT - Cellule Natura 2000 Estérel

Téléphone : 04.94.19.68.51

Courriel : natura2000@cavem.fr

Site internet : <http://esterel.n2000.fr>

